

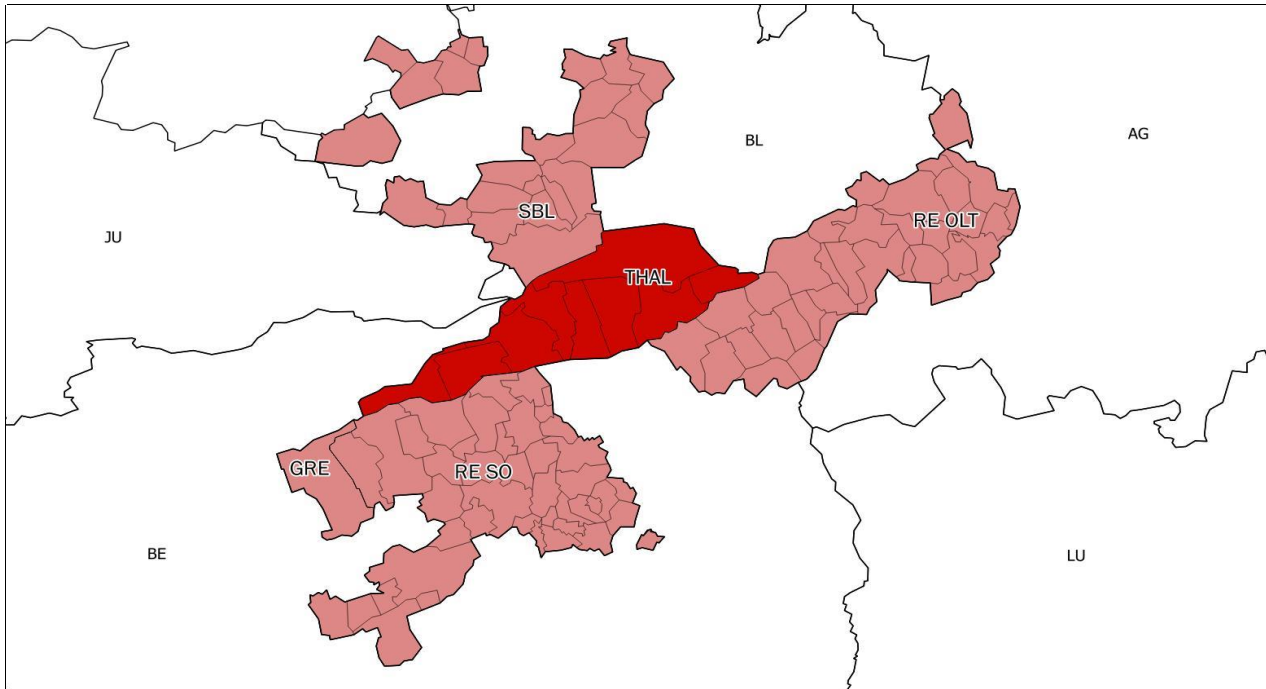
Naturpark Thal

Chartset Wirtschaftsstandort Thal 2019

Herausgeber: BAK Economics AG im Auftrag der Wirtschaftsförderung
Kanton Solothurn

Karte Region Thal

Region in dunkelrot und Rest des Kantons Solothurn in hellrot



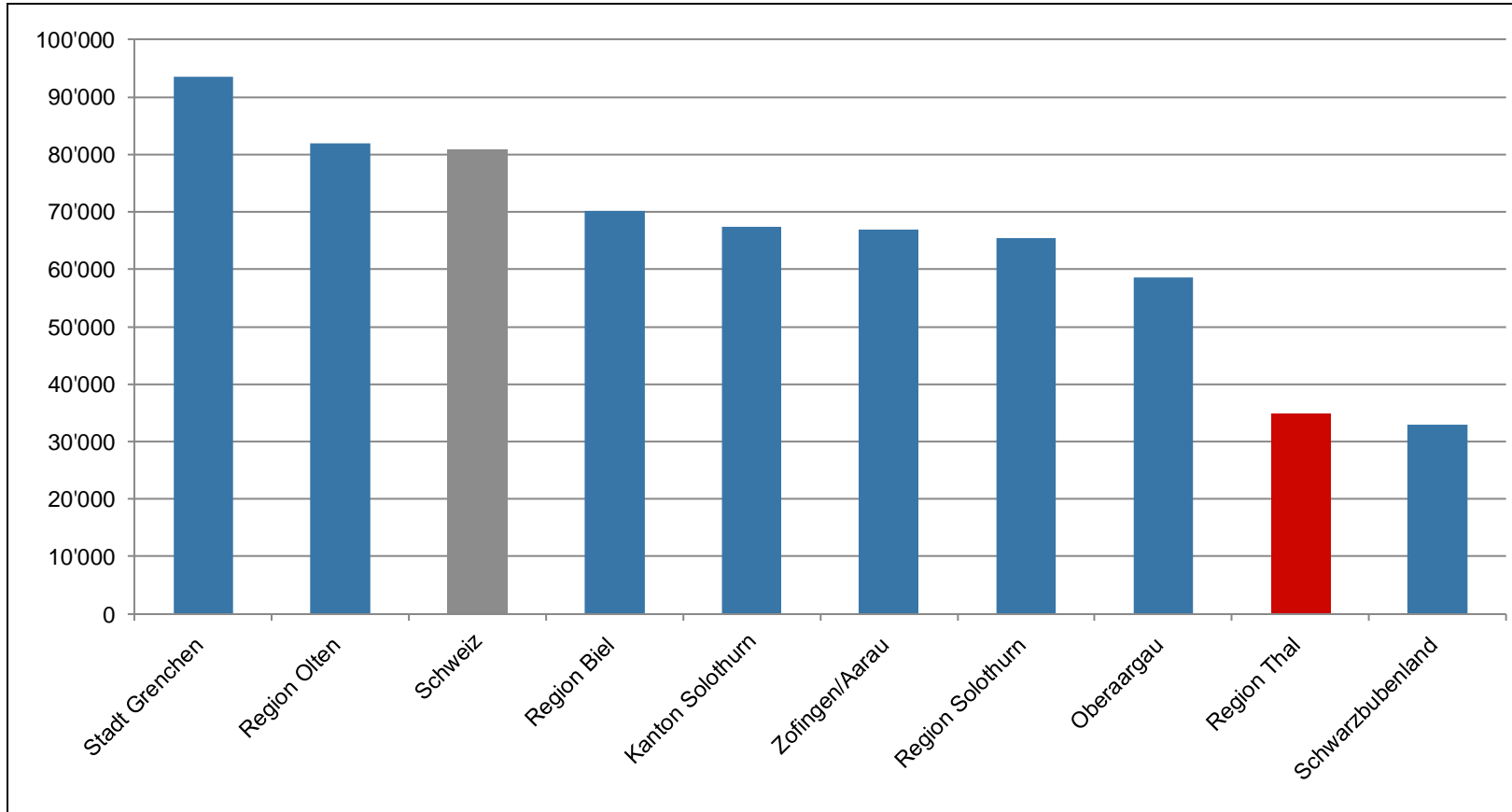
Quelle: BAK Economics

Bemerkung/Legende:

Bezeichnung	Kürzel
Region Thal	THAL
Region Solothurn	RE SO
Schwarzbubenland	SBL
Region Olten	RE OLT
Stadt Grenchen	GRE
Bern	BE
Basel-Landschaft	BL
Jura	JU
Aargau	AG
Luzern	LU

BIP pro Kopf 2019

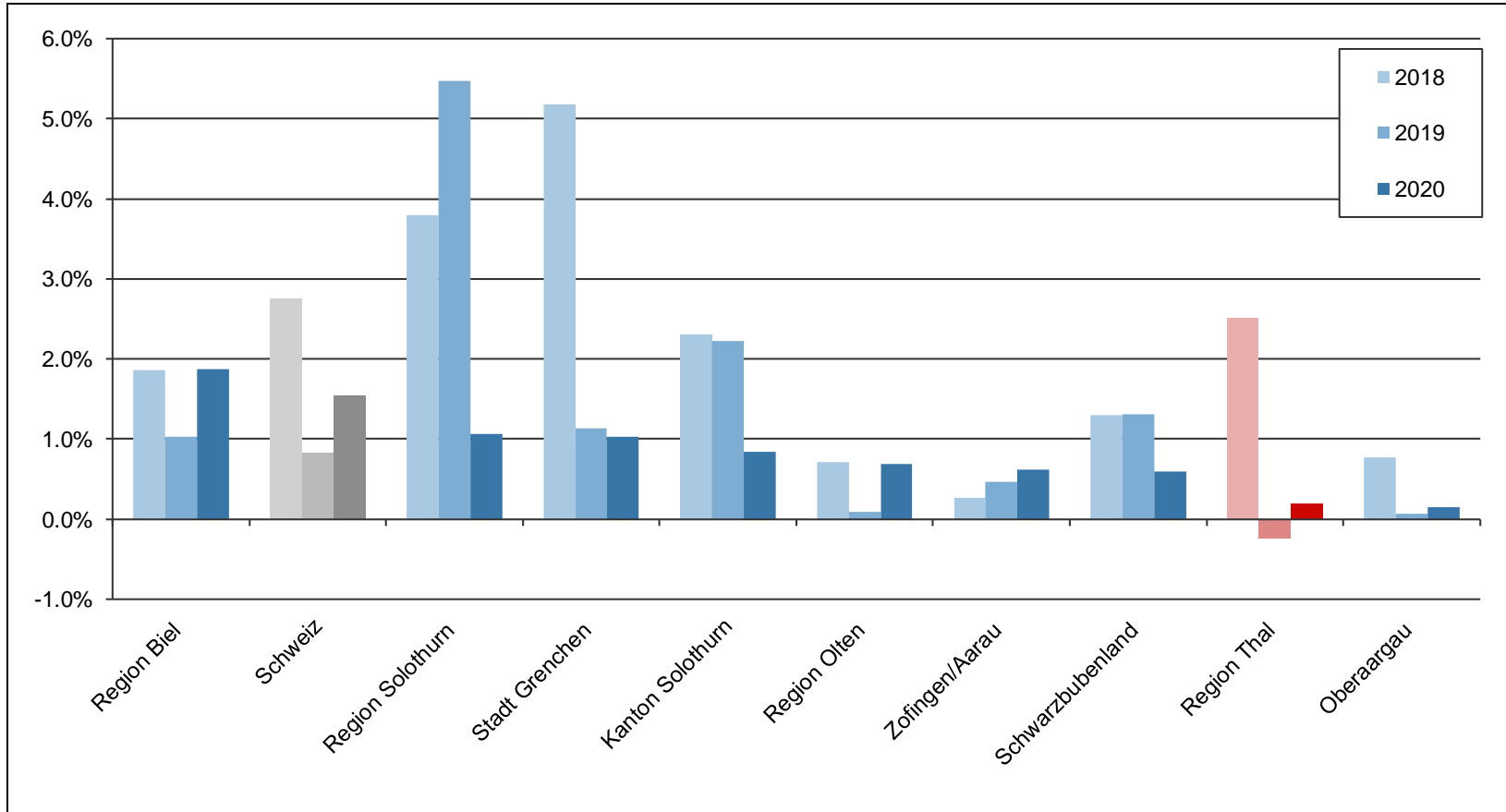
nominales BIP



Quelle: BAK Economics, BFS Datenstand: 13.02.2020

BIP Wachstum in den letzten Jahren

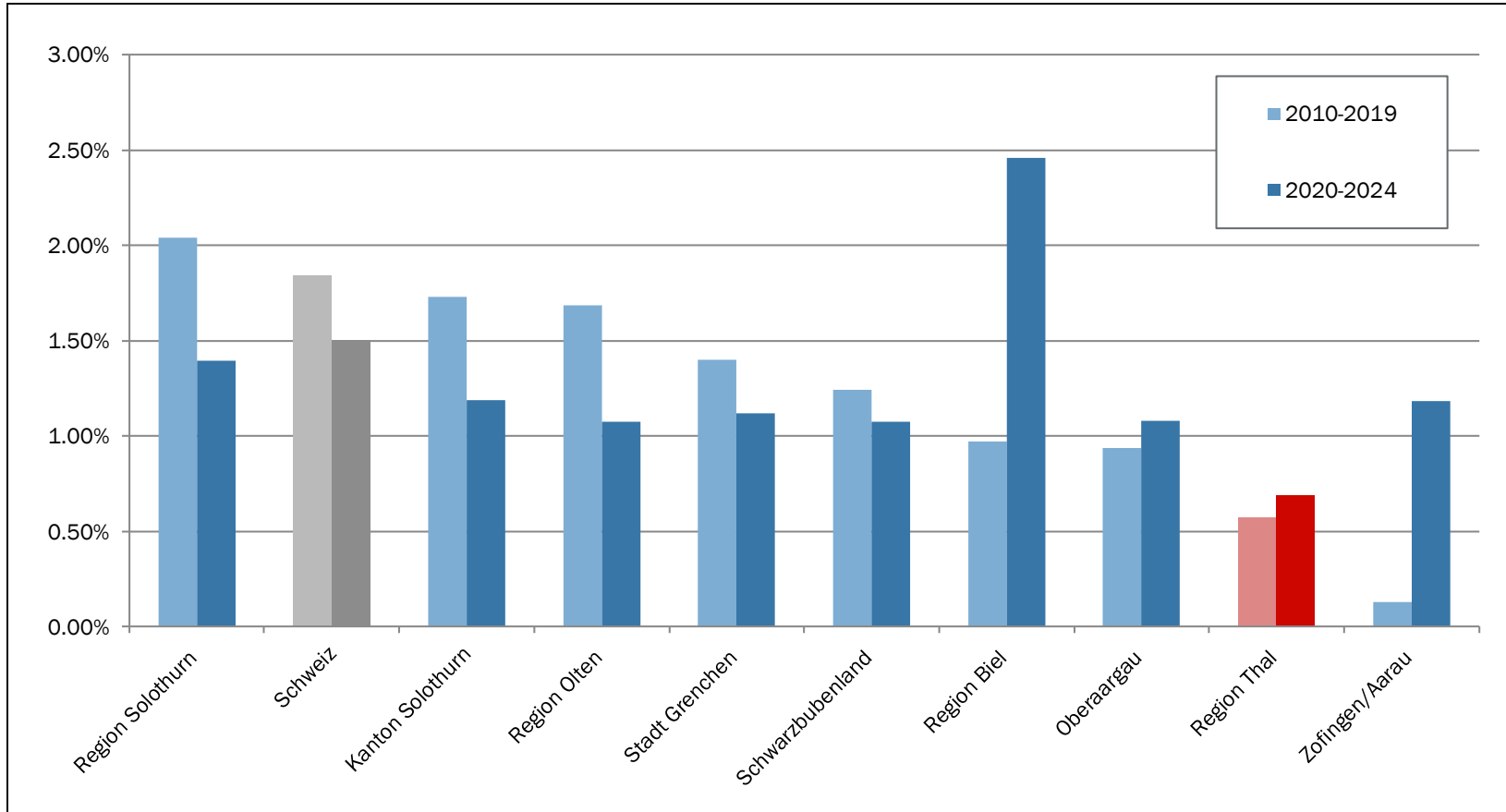
reales Wachstum



Quelle: BAK Economics, BFS Datenstand: 13.02.2020

BIP Wachstum: Trend und Prognose

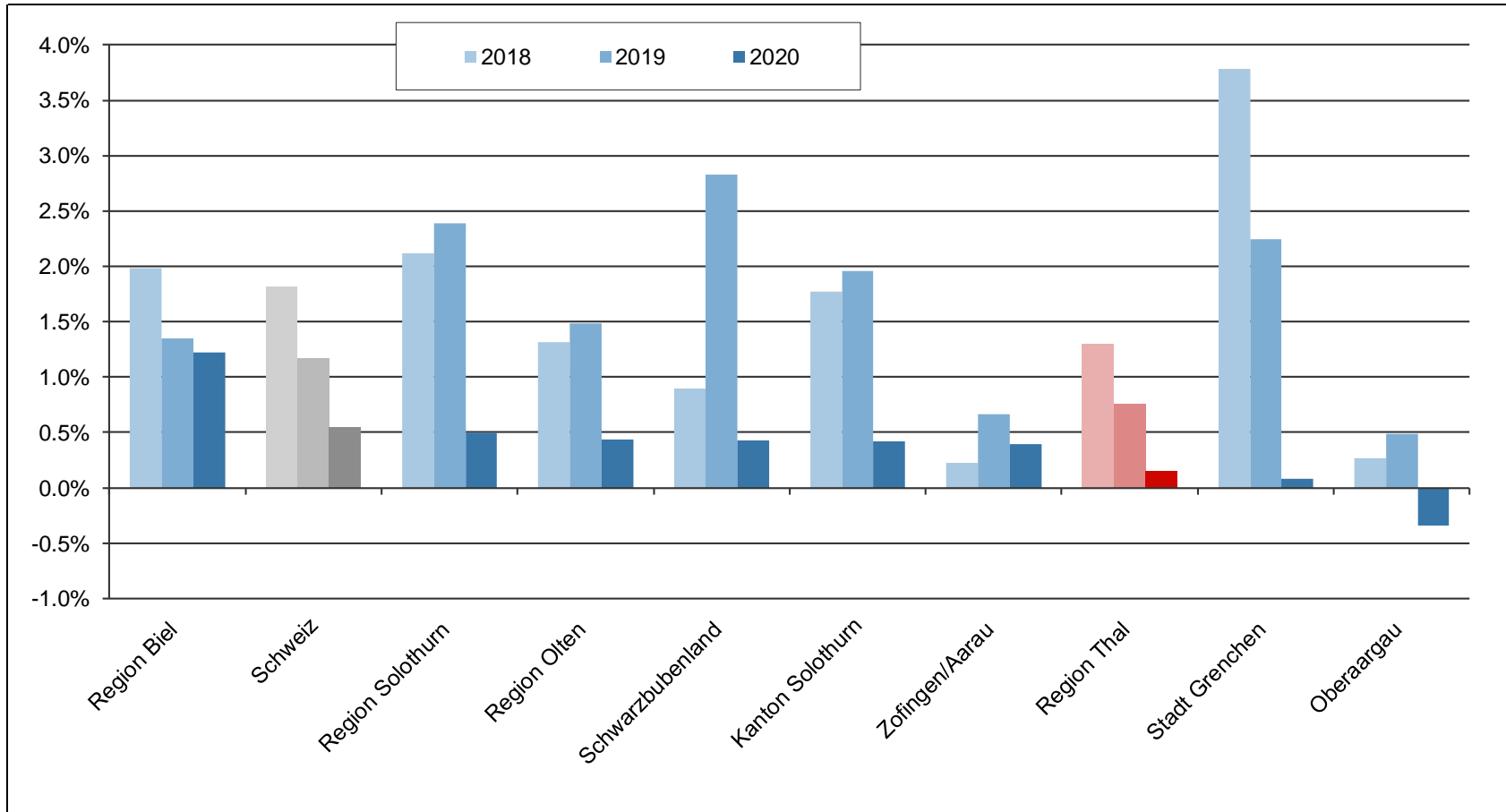
reales BIP, Durchschnitt 2010-2019 und 2020-2024



Quelle: BAK Economics, BFS Datenstand: 13.02.2020

Beschäftigtenwachstum in den letzten Jahren

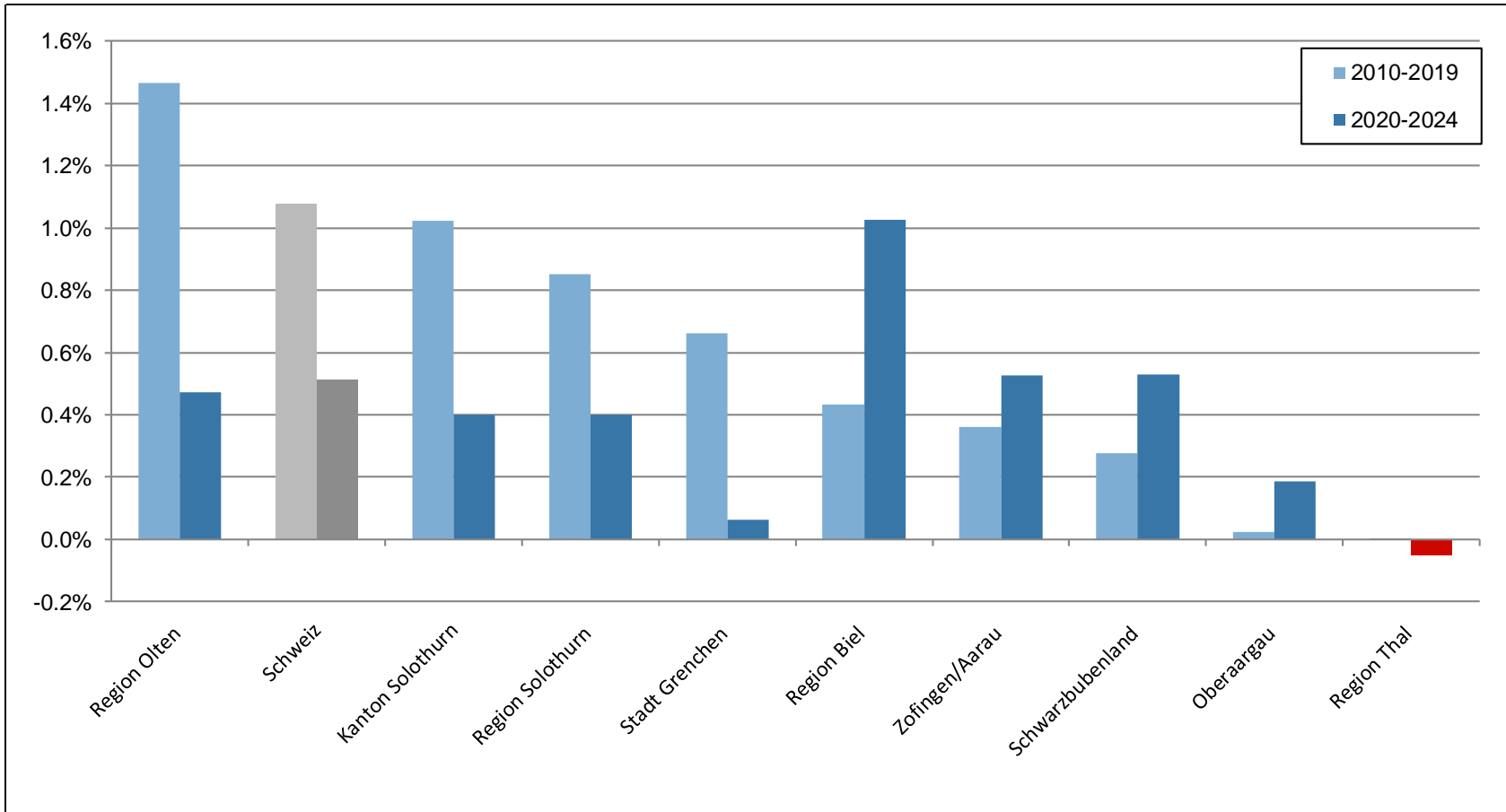
Wachstum, Vollzeitäquivalente



Quelle: BAK Economics, BFS Datenstand: 13.02.2020

Beschäftigtenwachstum: Trend und Prognose

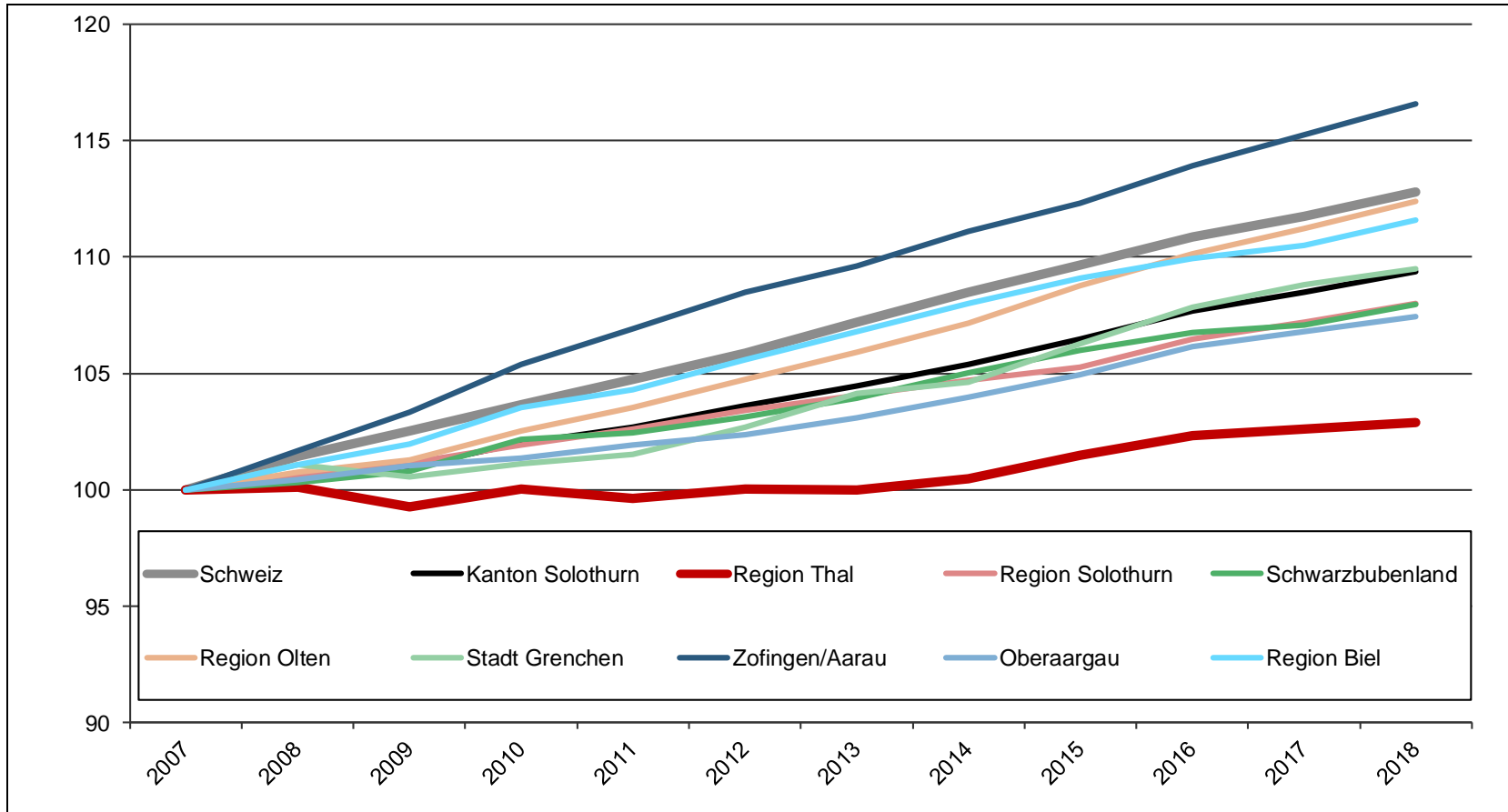
Vollzeitäquivalente, Durchschnitt 2010-2019 und 2020-2024



Quelle: BAK Economics, BFS Datenstand: 13.02.2020

Bevölkerungsentwicklung seit 2007

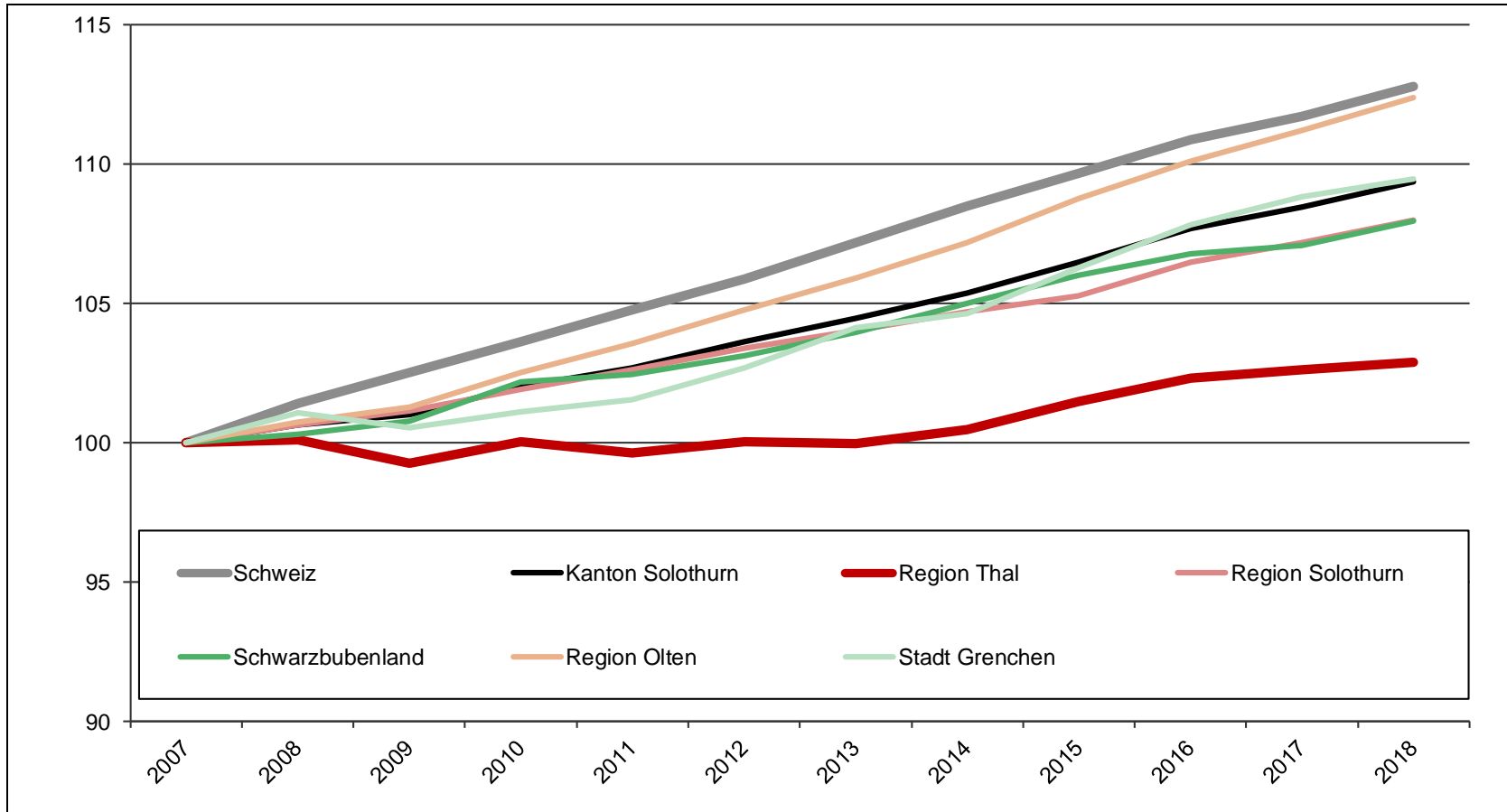
Bevölkerung (indexiert: Jahr 2007 = 100)



Quelle: BAK Economics, BFS Datenstand: 13.02.2020

Bevölkerungsentwicklung Solothurn seit 2007

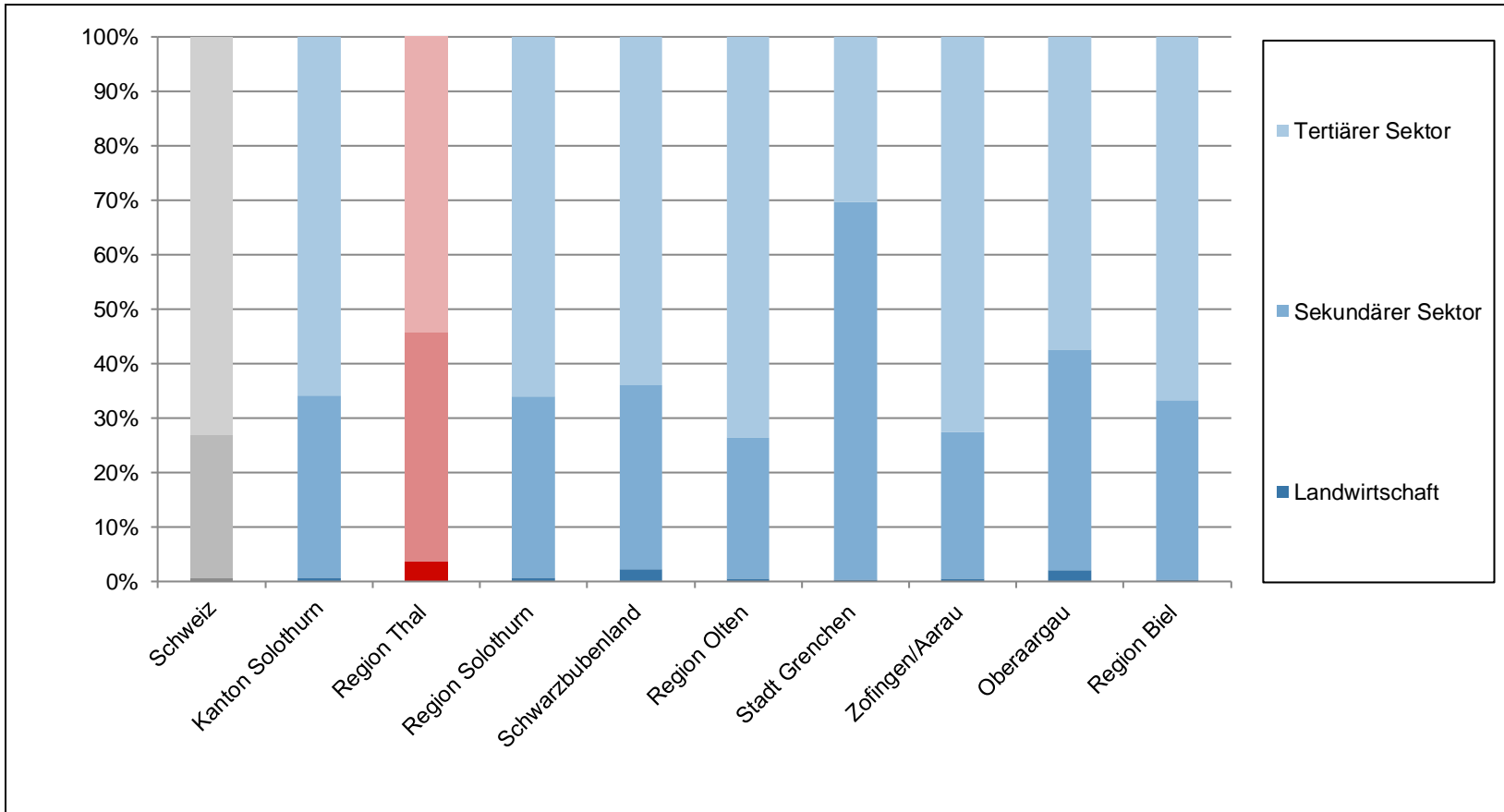
Bevölkerung (indiziert: Jahr 2007 = 100)



Quelle: BAK Economics, BFS Datenstand: 13.02.2020

Wertschöpfungsanteil der Sektoren 2019

Wertschöpfung nominal



Quelle: BAK Economics Datenstand: 13.02.2020

Ihre Ansprechpartnerin im Thal:

Ines Kreinacke

Telefon +41 62 386 12 49

Mobil +41 746 403 95 11

Ines.Kreinacke@naturparkthal.ch



(Deutsch, English, Francaise)